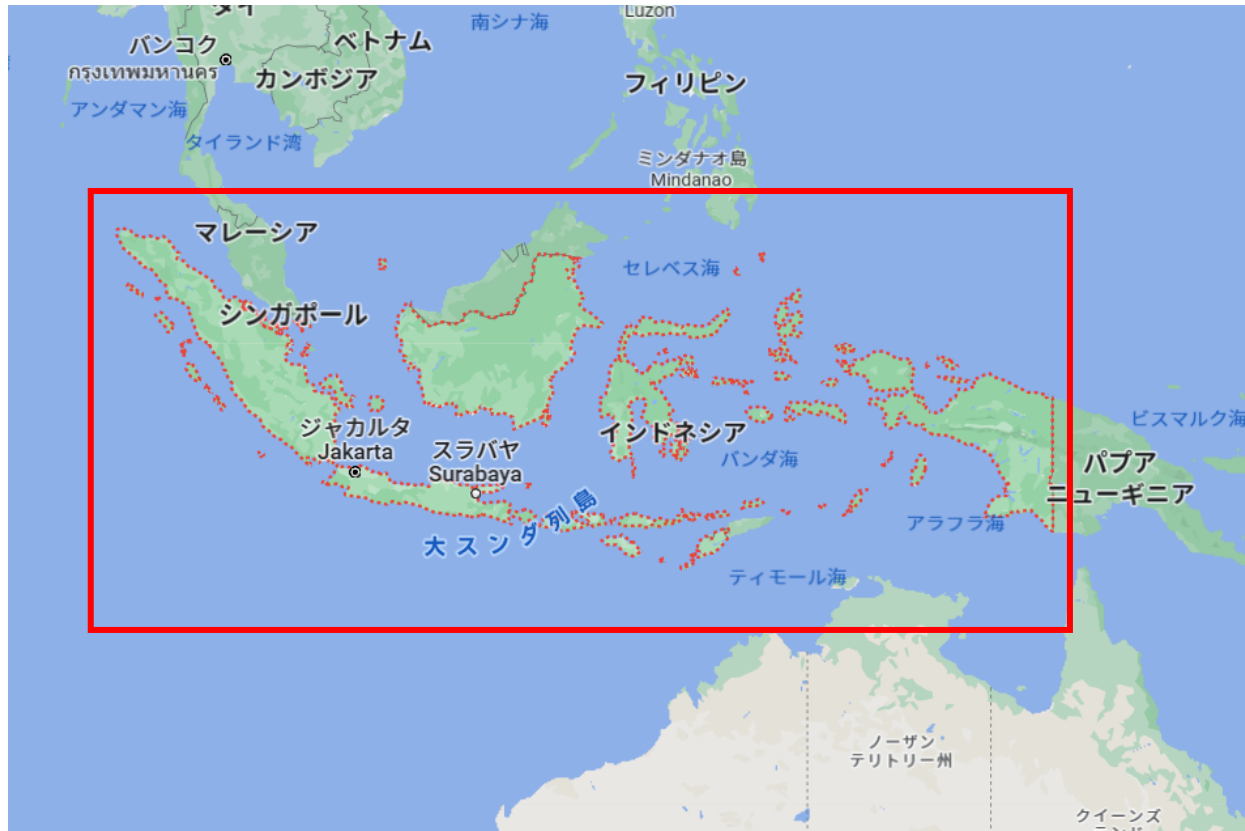


インドネシア (2回目)

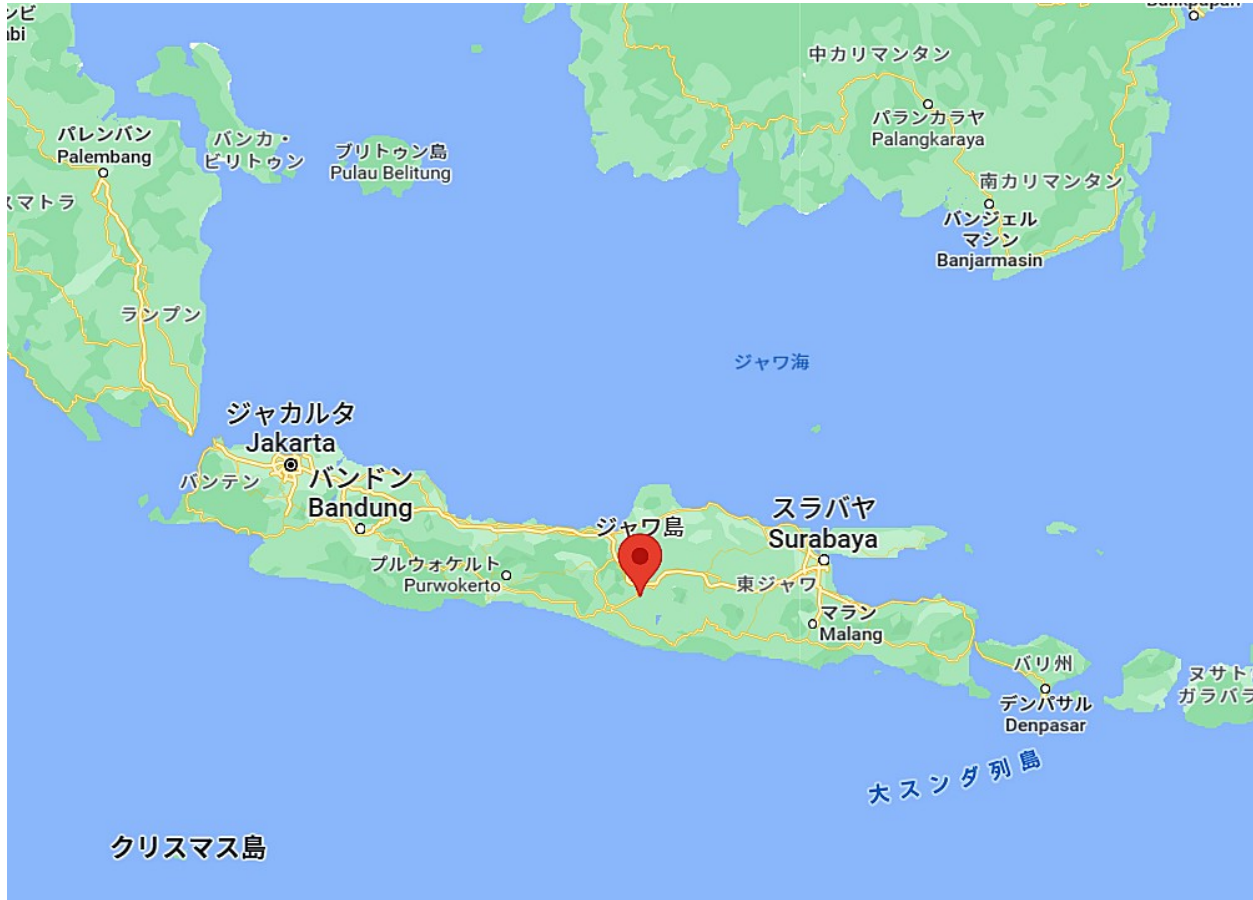


インドネシアは、ギリシャ語の「インドス (indos)」と「ネソス (nesos)」という二つの単語から成っており、「東インドの島々」という意味を持つ。

世界最大の島嶼国家であり、主要な5島と中規模な群島を含めた約17,000以上の島々から成り立ち、そのうちの9,000の島々に約2億2千8百万人もの人々が暮らし、約490の民族集団がそれぞれの多様な民族文化を継承している。

(第2回) ジャワ島とバリ島

[【インドネシア】ジャワ島でおすすめの観光スポット12選！インドネシアを満喫！ - おすすめ旅行を探すならトラベルブック \(TravelBook\)](#)

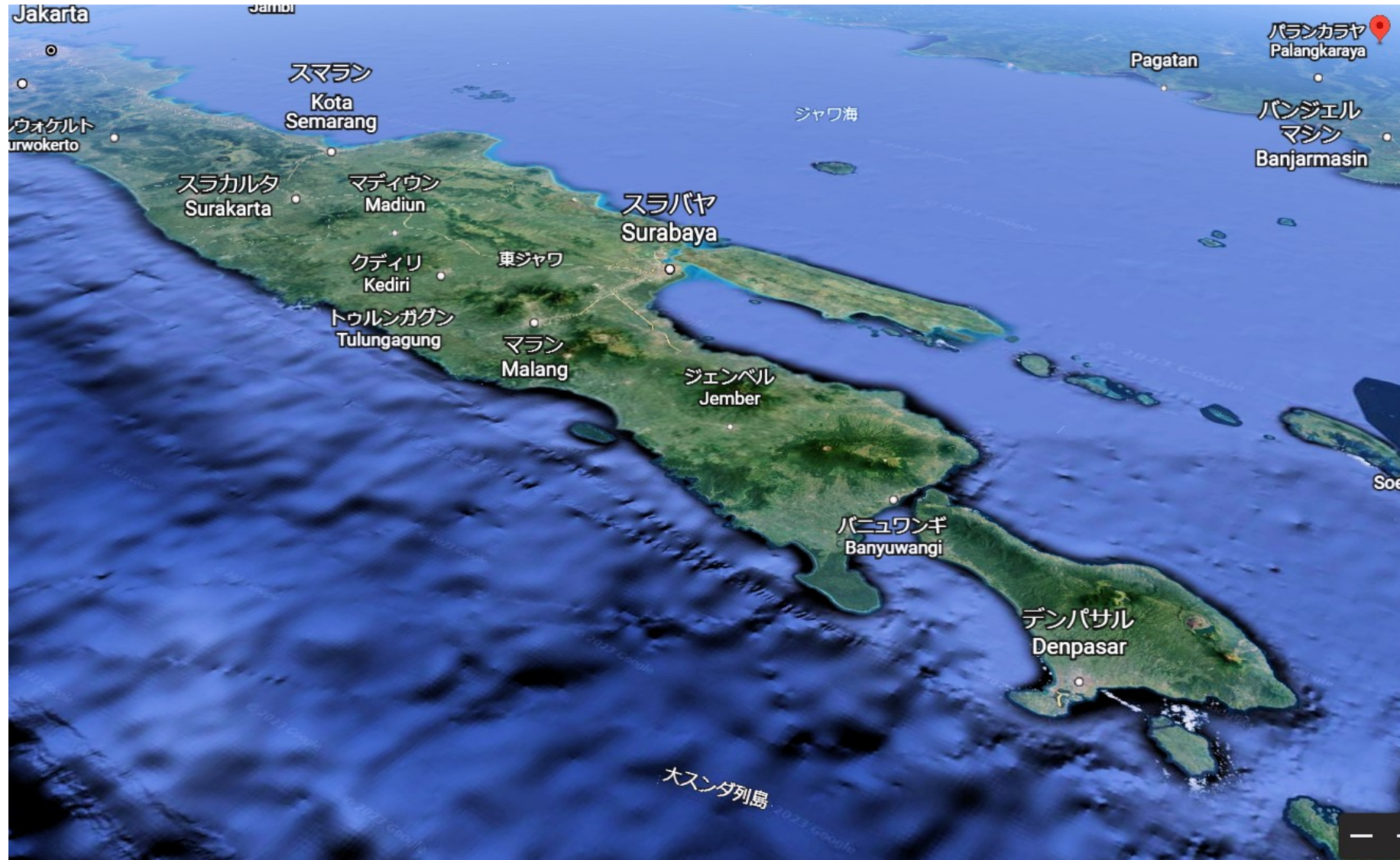


ジャワ島

ジャワ島は首都ジャカルタがある島で、インドネシアの全人口の約6割がジャワ島で暮らしている。世界第1位の人口を有する島で、慢性的な渋滞が問題。インドネシアの経済と政治の中心として、インドネシアの重要な役目を担う街。

世界遺産指定の歴史的な建造物も残っている。シャイレンドラ王朝時代に建立されたボロブドゥール遺跡や、ジャワ建築の最高傑作と言われるプランバナン寺院などが見どころ。

Google Earth





ジャワ島の人口はインドネシア内の半分以上にあたる1億2,400万人ほどで、世界で1番人口が多い島でもある。

大きい島なので、ジャカルタなどのビルが立ち並ぶ大都市から、歴史的な寺院や遺跡、自然など様々な面を持ち合わせている。

代表的な観光スポットは、ジョグジャカルタにあるボロブドゥール遺跡や、絶滅危惧種のジャワサイの唯一の生息エリアでジャングルや白い砂浜などの自然が残るウジungkron国立公園などです。



数々の島々からなるインドネシアの中でも、ジャワ島は首都ジャカルタがあり、他の島からの移住者も多い島。

経済や政治の中心として発展を続けながら、王宮文化の華やかさを現代に色濃く残す歴史ある街。世界遺産に登録されているポロブドゥールやプランバナン、サンギランなどの遺跡が多く残り、またサーフィンなどのビーチアクティビティも楽しめ、人気の観光スポットとなっている。

インドネシア ジャワ島

[現在地 から Novo Complast Indonesia Pt., Sukadamai, Kec. Cikupa, Kabupaten Tangerang, Banten, インドネシア - Google マップ](#)



ジャカルタ観光

参考資料

[ジャカルタのおすすめ観光スポット22選 | TABIPPO.NET](#)

[【インドネシア】ジャカルタでおすすめの観光スポット15選！多様な文化を満喫！ - おすすめ旅行を探すならトラベルブック\(TravelBook\)](#)

[ジャカルタのおすすめ観光スポット クチコミ人気ランキング\(2ページ\) 【フォートラベル】 | ジャカルタ | Jakarta \(4travel.jp\)](#)

ジャカルタの地図

[36.0644608, 136.1379328 から Novo Complast Indonesia Pt., Sukadamai, Kec. Cikupa, Kabupaten Tangerang, Banten, インドネシア - Google マップ](#)



ジャカルタの名所

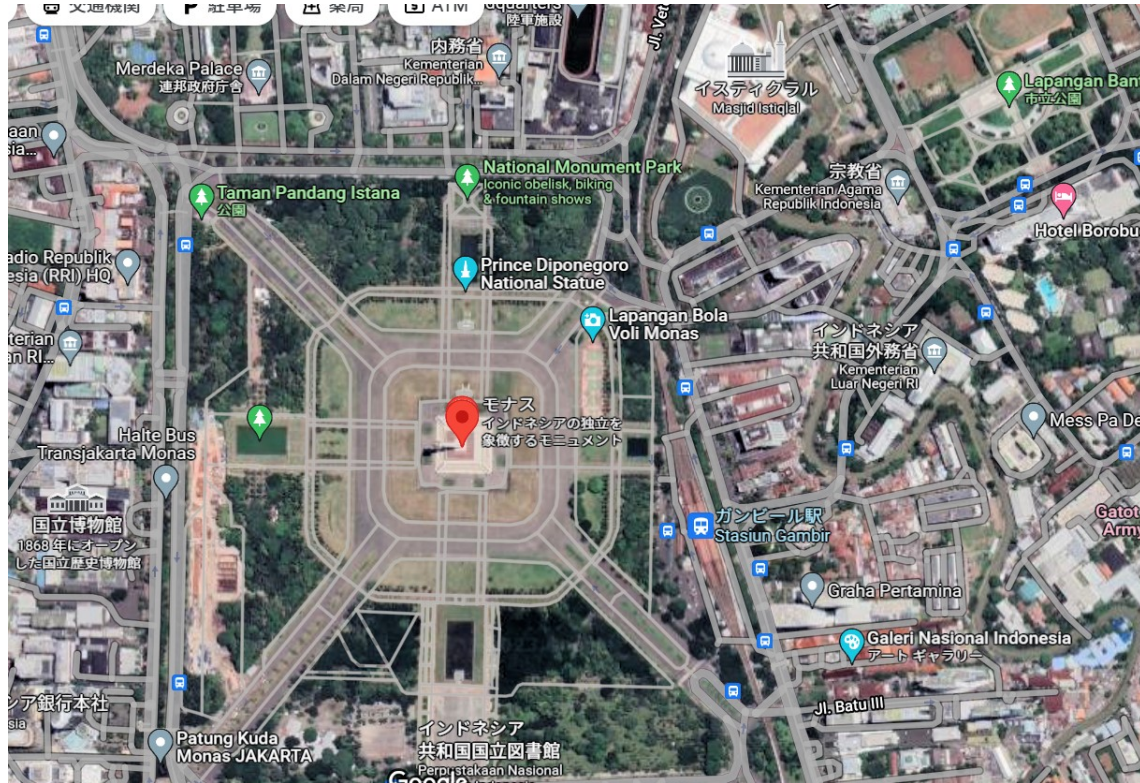
- 旅のヒント
- 独立記念塔
- 国立博物館
- イスティクラル・モスク
- タマン・イスマイル・マルズキ公園
- ジャカルタ歴史博物館
- 旧バタビア街
- タマン・ミニ・インドネシア・インダー
- パサール・イカン
- フヤン博物館

モナス (独立記念塔)



ナス/MONAS は、インドネシアの首都ジャカルタの中央ジャカルタ地区にあるムルデカ広場の中心にそびえ立つ**国家独立記念塔**の名称である。たいまつやろうそくのように見える塔の外装は白い大理石製で、全高137メートル。頂上部の**炎のレリーフ**は、高さ14メートル、直径6メートル、重さ14.5トンの青銅製で、77のパーツから構成され、更に表面には35kgの純金めっきが施されている。

モナス - Google マップ



この炎のレリーフは「アピ・ナン・タツ・クンジュン・パダム」と呼ばれ「消える事のない火（=永遠に燃え続ける火）」の意味であり、独立戦争当時のインドネシア国民の闘志を象徴している。使用された金はブンクル州のルジャンルボン金山から産出した物である。また35 kgの金の内28 kgはアチェ州の事業家であるTeuku Markam氏の寄贈とされる。夜にと炎のレリーフがライトアップされ、遠くからみると座っている女性のシルエットのように見えるとされる。塔と台座はヒンドゥー教で男女の象徴である「リンガムとヨニ」や、インドネシアの伝統的な「米用の杵と臼」をイメージしてデザインされた。

ファタヒラ広場



この広場は、コタ駅から徒歩10分位。ジャカルタの街中と違いデコボコ道では無く、石畳みの広い広場だからでしょうか？

なんと超派手な貸し自転車にイスラム姿の女性達も大はしゃぎ！

庶民の憩いの場ですが、広場は東インド会社時代の洋風建築物に囲まれて、此処がジャカルタ?!と思える風景の博物館に囲まれた場所。周囲の博物館は見応え有ります。

ジャカルタ国立博物館



インドネシアでも最大級の歴史民族博物館。ジャワ各地から出土したヒンドゥーや仏教の石像や、陶磁器、各地の芸能や文化を代表する展示が本館に。新館にはマジャパヒト王朝の宝物などを展示するコーナーもあり、充実した展示が堪能できる。

ジャカルタ国立博物館

[Google Earth](#)



ジャカルタ国立博物館



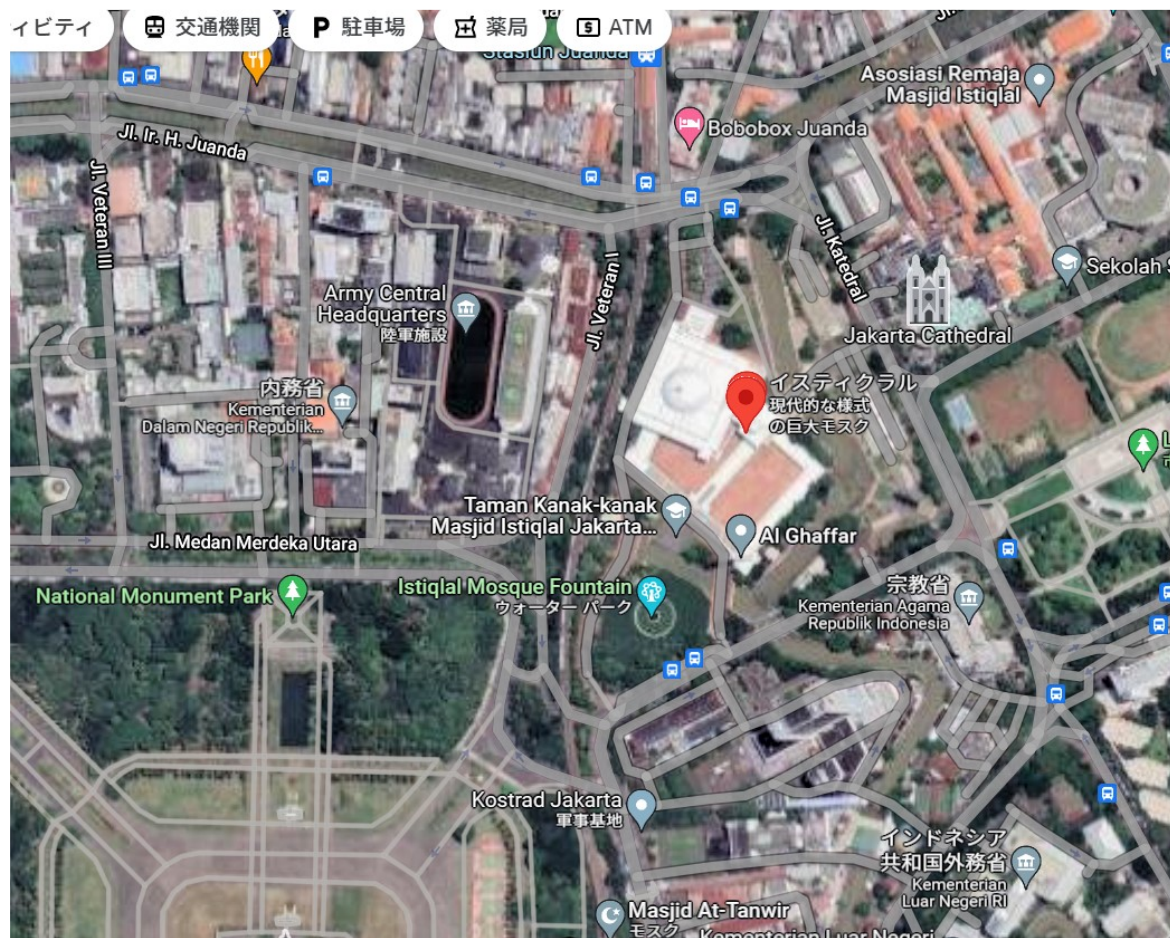
ムルデカ広場



ジャカルタの地図の中で緑の大きな部分で真ん中にモナスがある。GoogleマップでMerdeka Square、と入れて確認しましょう。とっても広いです。でも、7月の夏でもジャカルタは風が通り、日本より湿度が少なく、日中歩けました。市民の憩いの場になっています。子供に大人気なのが赤いバス（トラム？）で、大行列でした。周りの木の下は芝生みたいになっていて、座って休んでいる人多し。でも、食べ散らかす人はいないのがジャカルタのよいところですよ。

イスティクラルモスク

[イスティクラル - Google マップ](#)



1978年に17年の歳月をかけて建設されたイスティクラルは、ジャカルタの最重要部・ムルデカ広場の北東にある。世界最大のムスリム人口を抱えるインドネシアに相応しく世界有数の規模のモスクである。

5階建で直径45mの白亜のドームを冠する。礼拝所は男女別に別れており、12万人を収容できる。

建物の名称になっている「イスティクラル」とは、アラビア語で「イスティクラール」と言い、独立を意味する。東隣に立地するカトリック教会のジャカルタ大聖堂と友好的な関係を築いている。


イスティクラルモスク



インドネシアは世界最多のイスラム教徒を抱えてる国らしく、このモスクもそれに合わせて最大規模なのかも・・・私はモナスの塔を見てから(と言っても月曜定休日らしくムルデカ広場ごと閉鎖中だった) 此処に行ったので、この大きな広場をぐるっと周って歩いた為、ものすごく遠かったですが、見学の価値は有りそうです。私がムスリム姿だったので、受付嬢が、イスラム教の信者さんなのね?と現地語で言ったようで、何故か靴預かり場所で、丁寧に靴を預かってくれました。番号札も頂きました。他の方達は、靴箱(誰でも出し入れ出来る)に靴を入れて、内部は裸足で歩きます。靴下はOK! その姿のまま、階段を登って2階の礼拝堂に入れましたが、地球の歩き方には、信者以外は、そこに入れないように書かれていますが、実際注意されるのかどうかは、不明です。本当に広い礼拝堂で、天井には物凄く綺麗なドームが作られ、まるで吸い込まれそうな神聖な感じでした。観覧は(と言う言い方が変ですが)無料です。お布施(献金)を入れる箱は、数箇所には有りました。17年の歳月を掛けて作られたモスクなのだそうです。

イスティクラルモスク

[中央ジャカルタ, ジャカルタ - Google マップ](#)



[イステイクル - Google マップ](#)



ジャカルタ大聖堂

[Google Earth](#)



アジア最大のイスラムモスクのイステイクルモスクの真隣に有るカトリック教会です。この国では、イスラム教が90%近くを占める中で、カトリックキリスト教信者は10%も無いようですが、隣同士に近く建っている事に対して、お互いを認め合う世界観を感じました。流石に欧羅巴の教会群を見慣れた私には、やっぱりジャカルタだわ〜と思いました。綺麗な教会でした。ステンドグラスも、大人しく、キラキラしていませんが、落ち着いてお祈りするには、良さそうな場所でした。イステイクルモスクを訪ねた際は、お隣ですので、見学の価値は有ると思います。

ジャカルタ大聖堂

[Google Earth](#)

[Jakarta Cathedral - Google マップ](#)



[360 by JasaVRBlitar - Jakarta History Museum - Google マップ](#)



[360 by JasaVRBlitar - Jakarta History Museum - Google マップ](#)



ジャカルタ歴史博物館

インドネシア有数の優れたオランダ植民地時代の建築物であり、インドネシアの豊かな歴史に触れることのできる興味深い施設。植民地時代のジャカルタから先史時代のインドネシアまで、ジャカルタ歴史博物館では幅広い題材について学ぶことができる。1710年にオランダ人によって新しい植民地の行政の中心地として建設されました。この時代に作られたオランダ式建築物の中でも極めて優れた建築物であり、また希少な存在です。さらにおどろくことに、建物は建設当時からほとんど変わっていません。スタイリッシュなオランダ式建築を眺め、この建物がオランダ人入植者の市庁舎として使用されていた時代に思いをはせましょう。

ジャカルタ歴史博物館



[Jeroen Meijer - Google マップ](#)





コタ駅を降りて、徒歩5～10分ほどの場所(ファタヒラ広場)に面して有る博物館です。第一棟は現代のこの国の女性達が、頑張ってる姿とか、今までイスラム教だったゆえ(って今でもイスラム教が90%の国ですが)女性を認めよう!見たいな展示で、元気を貰えます。2棟目はフランス統治下時代の特に総督などが使っていた家具などの展示とか、紙幣などの展示が有ります。

絵画 陶磁器博物館

[絵画・陶磁器博物館 - Google マップ](#)


[絵画・陶磁器博物館 - Google マップ](#)

[絵画・陶磁器博物館 - Google マップ](#)



インドネシア博物館

[R. Bambang Widiatmoko - Google マップ](#)



撮影日: 5月 2014 画像は著作権で保護されている場合があります

有史以前からの14万点を超える考古物や工芸品、美術品を収蔵するインドネシア国立博物館は、歴史遺産の保存管理と研究、教育におけるインドネシアの拠点を担ってきました。コレクションには陶磁器や仮面や装飾品などの民俗衣装、家屋の模型などインドネシアの風土の多様性を色濃く表わすものが多く、「国家遺産の保全に国民が参加できる施設」という理念にもとづき、充実の展示を行なっています。

[インドネシア博物館 - Google マップ](#)



撮影日: 10月 2020 画像は著作権で保護されている場合があります

タマン ミニ インドネシア インダー

[Sanuri Moekri - Google マップ](#)



インドネシアの文化と自然を楽しめるテーマパーク。博物館、庭園、有名な文化的建物や景色のレプリカがある。

インドネシア銀行博物館



Jakarta Kota Stationの目の前ですが道路は渡りずらいので注意してください。外観も白くてきれいな建物です。手荷物はフロントに預けなければなりません。カメラ撮影は可能です。インドネシアの歴代の紙幣が沢山あり色々な国に統治されたり、沢山の小国家が合併して成り立ってきた歴史を感じられます。金塊（模造品）の展示で触ることもできます。

ワヤン人形博物館



ファタヒラ広場に面して建つ以前は教会だった東インド会社らしい建築物の中は、インドネシアの伝統文化のひとつである影絵や操り人形達が沢山展示されています♪ 全てが芸が細かく丁寧に作られており、今にも人形達が動き出しそうなほどで、同じインドネシアのバリで見たバロンダンスの時被るお面のような物も展示されていますし、海外ヨーロッパやアメリカの昔の操り人形達も飾られています。大変見応えのある展示物でした♪♪

ワヤン人形博物館

[Google Earth](#)

博物館は1912年に建てられました。その場所はもともと古い教会でしたが、地震で完全に破壊されました。博物館に収蔵されているジャワ人形は、最初に祖先を崇拝するために使用され、5世紀にはインドネシアがヒンズー教の影響を受けたため、これらの人形の役割が変わりました。博物館では、ジャワ人形のパフォーマンスを鑑賞し、インドネシアの文化と歴史について学ぶことができます。



ラグナン動物園

[Ragunan Zoo - Google
マップ](#)



ジャワ島のジャカルタ中心街より30分ほどのところにあるラグナン動物園。森のなかに広大な敷地を有しており、園内ではコモドドラゴンやスマトラゾウなど、インドネシアならではの動物を始め約300種類もの動物が飼育されている。また、広い園内の移動には、トロッコ車や馬車、レンタル自転車などもあり、便利である。

ドゥニア ファンタジー遊園地

[Dunia Fantasi - Google マップ](#)




[MCD Dunia Fantasi - Google マップ](#)



ドニアファンタジー遊園地

[Dunia Fantasi - Google マップ](#)



[Hailai - Google マップ](#)



[Dunia Fantasi - Google マップ](#)

ここから中へはいれる。そして中を歩ける。



[Dunia Fantasi - Google マップ](#)



[Magic House Dufan - Google マップ](#)



[Dunia Fantasi - Google マップ](#)



JKT48 シアター



プラザインドネシアやグランドインドネシアなどの巨大モールから少し離れます。路線バスもありますがわかりづらいのでタクシーで移動しました。入場料は男性12万ルピア(960円)、女性子供は6万ルピア(480円)です。完売することは少ないですが、確実に見たいかたはJKT48オフィシャルHP(日本語対応)から予約することができます。登録は無料です。劇場公演は 火～金19時、土14時と19時、日12時と16時 月曜とインドネシアの祝日は休館

[Taman Mini Indonesia Indah - Google マップ](#)



タマン ミニ インドネシア公園西スマトラ州パビリオン。

[タマン ミニ インドネシア公園西スマトラ州パビリオン。
の写真素材・画像素材. Image 44780334. \(123rf.com\)](#)

[Special Region of Yogyakarta Pavilion -
Google マップ](#)



[West Sumatera Pavilion - Google マップ](#)




ジャカルタの南部

Masjid Agung At-Tin モスク

故スハルト元大統領夫人であったティン夫人の肝いりで計画されたモスクで、
国家事業として建設されたテーマパーク「美しきインドネシア・ミニチュア公園（TMII）」の一角に建てられています。

[東ジャカルタ市, ジャカルタ - Google マップ](#)

[Ari Nugroho - Google マップ](#)



ボゴール植物園



チャイナタウン (グロドック)




ジャカルタに到着して、ホテルに荷物を預けて昼食を食べに 行きました。ジャカルタの中でも中華系の人 住んでいる地区で、雰囲気も中華系 でした。中華が食べたくなり行 きましたが、おすすめは、チャンドラビルの 中のフードコートです。40000ルピア くらいで、中華、インドネシア料理 が楽しめます。



アンチョール タマン インピアン



ジャカルタでマンディリ銀行はよく目に付く。4大銀行の1つ。日本のメガバンクみたいなんですか？銀行本店がまるごと博物館になっていますから、カウンターの様子や歴史など、見どころありました。中の展示の人形もよくできています。子供達が学習に繰る場所だそうです。コタ地区の観光の流れのついで行ったらよい場所です




アンチョール・ドリームランドは、インドネシア、ジャカルタのアンチョールエリアにあるテーマパーク・遊園地である。アンチョールエリアには、様々な施設が複合的に存在しており、海にも近い。エリア一帯には、映画館を始め、レストランやゴルフ場、水族館などもある

チキン マーケット ブリッジ




ジャカルタの観光名所の、跳ね橋です。船が橋の下を航行する時に手動でハンドル回して橋を持ち上げた。ハンドルも残っています。橋の近くにいる人にチップを渡しましょう。橋の下は淀んだ汚い川、でした。客はちらほら、でした。



ジャラン ジャクサ

[28 ジャラン・ジャクサ - Google マップ](#)



モスクの南すぐ



金徳院

[Roni Setyono - Google マップ](#)

チャイナタウンの南側にある、中華系のお寺です。チャンドラビルのフードコートで食事をしてから、南方向に徒歩で行ってみました。この界限ではもっとも大きなお寺で、装飾も派手で、庭もあって綺麗なお寺でしたが、たばこをふかしている人が多かったです。



[Google Earth](#)

たくさんの写真がある。




テキスタイル（繊維）博物館

[【週末の達人】国内最大のテキスタイル博物館でバティック体験！ - Lifenesia](#)



[Google Earth](#)



碑文博物館



日本軍”の慰霊碑もある外国人墓地ジャワ島のジャカルタの中心地のモナスや大統領府の裏にある碑文博物館。元々1795年のオランダ植民時代にオランダ人の墓地として造られ、シンガポールを植民地として開発したラッフルズ卿の妻もここに葬られている。また入口右手には第二次世界大戦中のジャワ島攻略の際に全滅した日本軍の部隊の慰霊碑もある。

インドネシア (第2回)

バリ島へ続く

