

インターネット世界旅行  
2022/7/27 (水)

# 世界で最も美しい場所

吉岡 芳夫

# 世界で最も美しい場所

[心洗われる絶景が続々！世界で最も美しい場所25 | ELLE DECOR \[エル・デコ\]](#)

1. イグアスの滝／ブラジル
2. アマルフィ海岸／イタリア
3. ハルシュタット／オーストリア
4. ペトラ／ヨルダン
5. プロヴァンス／フランス
6. ハンプシャー／イングランド
7. バンプ国立公園、カナダ
8. アンコール／カンボジア
9. フィヨルドランド国立公園／ニュージーランド
10. ボラボラ島／フランス領ポリネシア
11. アンテロープキャニオン／アメリカ・アリゾナ州

12. キューケンホフ公園／オランダ
13. マーブルケープ／チリ
14. ポートランド／アメリカ・メイン州
15. プリトヴィツェ湖群国立公園／クロアチア
16. ザンジバル、タンザニア
17. パタゴニア／アルゼンチン
18. シディ・ブ・サイド／チュニジア
19. ミコノス、ギリシャ
20. マウイ／ハワイ
21. バガン／ミャンマー
22. マラケシュ／モロッコ
23. 京都、日本
24. ブルーリッジ・パークウェイ／アメリカ・バージニア州





## イグアスの滝／ブラジル

ここが、「新・世界七不思議 自然版」のひとつになったことは驚きに値しない。イグアスの滝は世界最大の滝であり、見どころには事欠かない。なにしろ、275の瀑布（滝）があるため、ありとあらゆる角度から絶景を堪能することができる。



uis Formighieri Junior




## アマルフィ海岸／イタリア

1997年に世界遺産登録された「アマルフィ海岸」は、世界でも有数の美しい海岸として知られる南イタリア屈指の高級リゾート地。カプリ島の東、ソレント半島南岸のポジターノやアマルフィを中心とした海岸線は、海岸沿いまで断崖絶壁がせまり、そこに色とりどりの家がひしめき合っている美しい景観が魅力です。

アマルフィ海岸の中心地であるアマルフィは、日本では2009年に公開された映画『アマルフィ女神の報酬』で注目を浴びた、中世に海洋都市国家として栄えた都市。イタリアは世界一の世界遺産登録数を誇る国ですが、その中でもアマルフィ海岸は美しい景観が魅力的な、夢のようにステキな景勝地です。

## アマルフィ海岸 - Google マップ



## アマルフィ海岸 - Google マップ

「世界で最も美しい海岸線」世界遺産・アマルフィ海岸の魅力とは？ | たびこふれ (tabicoffret.com)



## ハルシュタット／オーストリア

### ハルシュタットの歴史

ハルシュタットの特殊さを語るには、恐竜時代にまでさかのぼらなくてはなりません。

1億年前までオーストリアの国土は海に沈んでいて、今のカリブ海のような小さな島に、小型恐竜が細々と住んでいました。

ところが白亜紀に、アフリカ大陸がヨーロッパ大陸の下に潜り込み、地面を押し上げ、アルプス山脈が隆起しました。こうして、海底は山となって姿を現し、岩塩を含む地層となりました。

その後氷河時代に、アルプス山脈は巨大な氷河によって削られ、現在の山と湖の絶景が作られました。同じように氷河に削られて作られた、ノルウェーのフィヨルドとどことなく似た景観ですね。




[オーストリア世界遺産ハルシュタットの神秘の歴史と冬  
ナイトウォーク | たびこふれ \(tabicoffret.com\)](http://tabicoffret.com)



【オーストリア】ハルシュタットでおおすすめの観光地：  
世界一美しい湖畔の街で世界遺産の雰囲気になろう - お  
すすめ旅行を探すならトラベルブック(TravelBook)





## ペトラ／ヨルダン

今から2000年以上も前にこの地に定住したナバテア人は、切り立つ岩壁を削り類稀なる大都市を建設しました。

高さ80mの絶壁が聳えるシークと呼ばれる岩の裂け目にできた細い道を通り抜けると、目の前に現れるのは宝物殿エルカズネ。

さらにナバテア人独特の階段模様をもつ墳墓群や犠牲祭壇、ローマ時代に造られた劇場、そして山の上の修道院「エドディル」と見所はつきません

ユーラシア旅行社のヨルダンツアーではペトラに連泊し、終日たっぷりとペトラ遺跡観光をお楽しみ頂きます

[王の道が貫く砂漠の国 ヨルダン | 西遊旅行の添乗員同行  
ツアー\(147号\) \(saiyu.co.jp\)](#)



Google

[ペトラ遺跡 | ヨルダン | 世界遺産オンラインガイド  
\(worldheritagesite.xyz\)](http://worldheritagesite.xyz)





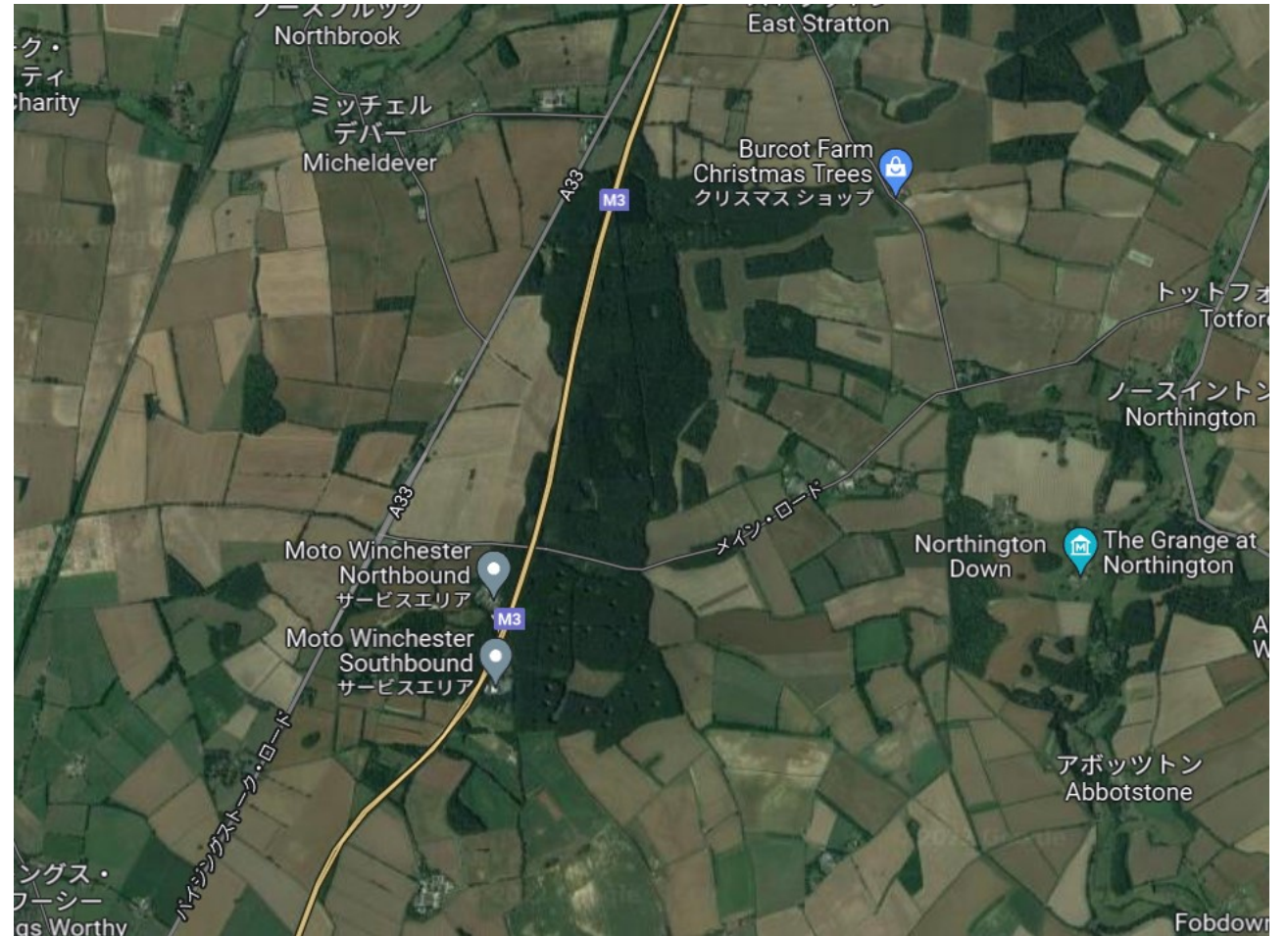
## プロヴァンス／フランス

フレンチカントリー派の人は大いに注目すべきスポット。ここでは石造りのファサード、木造梁、ブルーとホワイトのインテリアを思う存分堪能できるだけでなく、ラベンダー畑、アンティークマーケット、夕陽を見ながらロゼワインを楽しむことができる（しかも、言うまでもなく、焼きたてのバゲットとチーズをお供に！）。

[心洗われる絶景が続々！世界で最も美しい場所25 | ELLE DECOR \[エル・デコ\]](#)



# ハンプシャー／イングランド ミッチェルデバー・ウッド



[【いつか見に行きたい世界の春絶景】イギリスに春を告げるブルーベル群生スポット3選 | TABIZINE～人生に旅心を～](#)

## ミッチェルデバー・ウッド - Google マップ








## バンフ国立公園、カナダ

カナダ北西部のアルバータ州に存在するバンフ国立公園には、年間400万人ほどの観光客が訪れます。50箇所近くある中でも国内で一番最初に国立公園として認定され、世界から見てもアメリカのイエロー・ストーン国立公園、オーストラリアのロイヤル国立公園に次いで3番目に古い場所として長い歴史を誇っているのです。日光が岩石床に反射して描き出す鮮やかなターコイズブルーの色彩を楽しむベストタイミングは7月と8月。冬のバカンスを計画するなら、バンフは世界屈指のスキーリゾートである点も見逃せない。


レイク・ルイーズ

Google Earth



[P T - Google マップ](#)

レイク・ルイズの遠方の山の中





## アンコール／カンボジア

廃墟が醸し出す、不気味な美に興味があれば、古代の仏教の僧院を訪れるといい。クメール帝国が滅亡した15世紀、タ・プローム仏教寺院はジャングルの一部と化した。

アンコールワットは、クメール様式の寺院。中心には高さ65mの祠堂がそびえ、西側から遺跡の中心部に向かう参道が一本の軸として通っています。

特に祠堂をバックに東の空から登る朝日は素晴らしく、一般の民が遺跡の威光を崇める姿すら想像させてくれます。

[世界中の旅人を魅了するアンコールワット4つの魅力 | カンボジア | トラベルjp 旅行ガイド \(travel.co.jp\)](#)

用しています。

詳細

フィード



[Google Earth](#)



## フィヨルドランド国立公園／ニュージーランド



フィヨルドランド国立公園は、1990年に「テ・ワヒポウナム」として世界遺産に登録されました。マオリ語で「ポウナム（グリーンストーン）のある所」という意味で、この地域で採掘されるという翡翠（ポウナム）にちなんだ名前です。

氷河の侵食で刻まれた深い谷に海水が浸入してできたフィヨルドは、国立公園内に14も点在しています。いずれも10万年もの歳月を掛けてできたといえます。

このうちのひとつがミルフォードサウンド。深い深い海からほとんど垂直に突き出した崖。

この地方に降り注ぐ大量の雨が最大落差1000mという崖から滝となって海へと流れ落ち、躍動感と海面の静けさのある圧倒的な風景を作り出しています。時折、目にする野生動物の姿も我々の目を楽しませてくれます。

[テ アナウ レイクビュー キーウィー ホリデイ パーク & モーテルズ \(expedia.co.jp\)](https://www.expedia.co.jp)






# フィヨルドランド国立公園



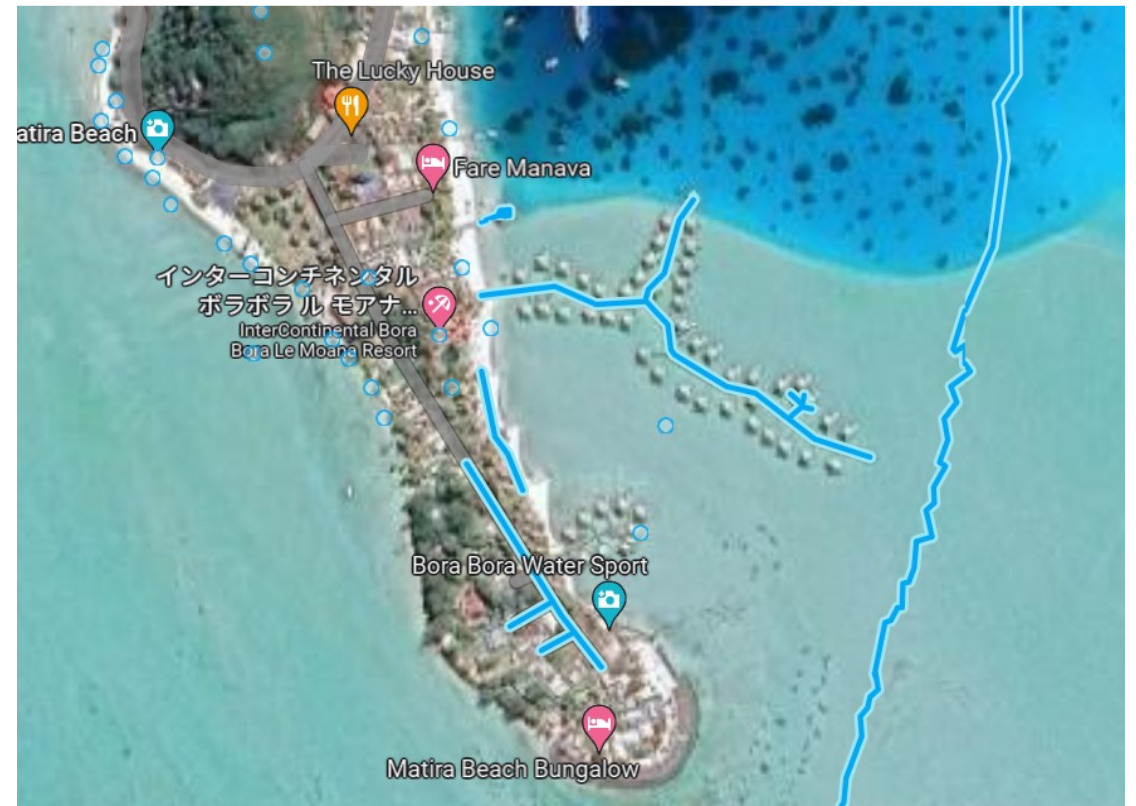
## Lake Manapouri - Google マップ





## ボラボラ島／フランス領ポリネシア

今後訪れるバカンス先リストの中に水上コテージ滞在が含まれていなければ、この際ぜひ、リストに含めてほしい。フォーシーズンズなら、専用のプールが付いたタイプのコテージを予約することも可能。



Christophe Courcaud - Consultant Google Maps -  
Google マップ



— 6月 2019

Sofite  
cky Ho

[Maikai Marina Yacht Club - Google マップ](#)



[Bora Bora Yacht Club - Google マップ](#)





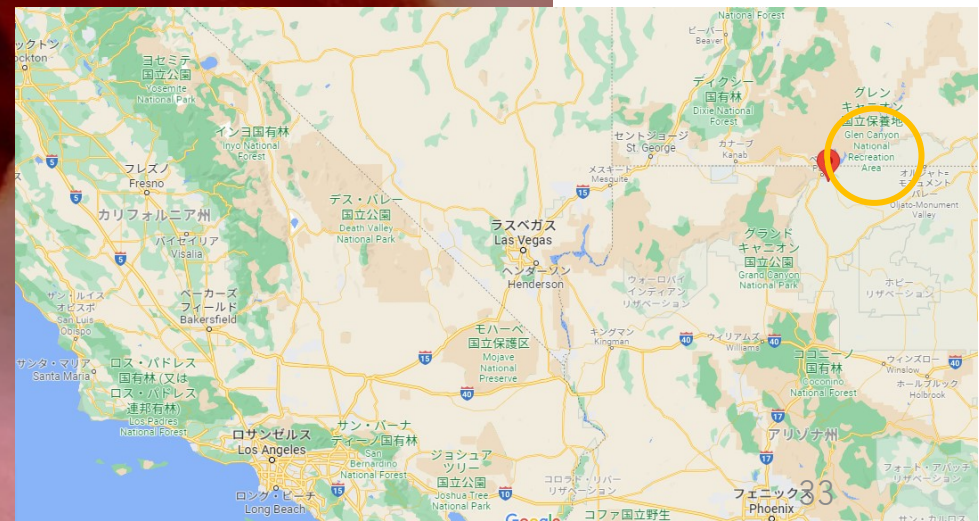
アンテロープキャニオン / アメリカ・アリゾナ州



アンテロープキャニオンは、アメリカのアリゾナ州にある渓谷です。ゆらめく波のような幻想的な模様は、コロラド川の鉄砲水により長い月日をかけてなめらかに侵食されたもの。一番の見所は、夏の日中、天候条件が良い時にのみ洞窟の内部に差し込む「光線」。天から降りてくるような神秘的な光に心打たれることでしょう。



# アンテロープ・キャニオン - Google マップ





## 「ヨーロッパの庭」とも呼ばれる世界的に有名なフラワーパーク「キューケンホフ公園」。

オランダの首都アムステルダム近郊の小さな町リッセにある、世界最大の球根花の楽園です。

今から約400年前に始まったとされる現代オランダの産業の柱でもある植物の球根栽培。なかでも球根栽培に適した土壌であったこの土地で、活発に栽培が行われるようになりました。

そして、17世紀にオランダ東インド会社の提督が建てた大邸宅（現在のキューケンホフ城）の庭園が、1949年、ヨーロッパ全域から集められた造園家により開催された屋外球根展示会のために生まれ変わり、現在の「キューケンホフ公園」が出来ました。

3月中旬～5月中旬にだけ開かれる開園期間中に、今では世界100ヵ国以上から約100万人が春の絶景を楽しみに訪れるようになりました。

[キューケンホフ公園 - Google マップ](#)



# キューケンホッフ公園

アムステルダムからKeukenhofへ、半日旅行の“ヨーロッパの庭園”はオランダのリッセに位置する世界最大の花の公園である。数百万のチューリップや花が咲き乱れている。広い遊歩道やパビリオンで花の飾りを鑑賞しよう。



リッセは「砂丘と球根地域」と呼ばれる地域







## ノイシュヴァンシュタイン城／ドイツ

ノイシュバンシュタイン城は、1886年にバイエルン王ルートヴィヒ2世が命じて造らせた城です。

「ノイ」は「新しい」「シュバン」は「白鳥」「シュタイン」は「石」。

つまり「新しい白鳥のような美しい城」という意味です。

ヴェルツブルグから続く人気の観光ルート「ロマンチック街道」の最終地点にしてハイライトになっています。

[Google Earth](#)

# Google マップ



## ■ 歌人の間








## マーブルケーブ／チリ

チリとアルゼンチンの国境に位置するこのマーブルケーブは、季節によって色が変わるのが魅力。そして、クエバ・デ・ラス・manos（洞窟）は水色、エメラルド、またはソフトなグレーへと色を変えるのだ。

[見る者を魅了する青い絶景マーブルケイブがファンタジー！ | 世界を旅するガイドブック Photrip フォトリップ \(photrip-guide.com\)](http://photrip-guide.com)





[Marble Cathedrals - Google マップ](#)





## ポートランド／アメリカ・メイン州

ニューイングランド地方で夏を過ごすことを夢見ているなら、ぜひ、メイン州の荒涼とした沿岸を訪れてほしい。

ビーチを散策したり、ロブスターをお腹いっぱい食べたり、1787年にジョージ・ワシントン大統領の命令によって建てられたフォトジェニックなポートランド・ヘッド灯台を見学したりして過ごしたい。

1776年、海からのイギリス軍の進入を見張るため、8人の兵士を警備員として配置、

1787年、灯台の建設を着工、

1791年、最初の明かりが灯されました。

(当初は、クジラ油が使用されていたそうです。)

現在の灯台は、1891年に建てられたものですが、メイン州最古の灯台です

[Battery Sullivan - Google マップ](#)





## プリトヴィツェ湖群国立公園 クロアチア

クロアチアの首都ザグレブとアドリア海沿岸の間に位置するプリトヴィツェ湖群国立公園。200キロ平方メートルの中に、大小16の湖と92の滝があるこの公園は、石灰岩質の岩盤に長い年月をかけて作り出された、エメラルドグリーンにきらめくいくつもの美しい湖や、いくつもの滝が織り成す景観を楽しむことができる。また、300種類近い蝶や、カワウソやヤマネやクマなどの動物が生息している。ヨーロッパ屈指の美しさを誇る国立公園であり、クロアチア最大の観光名所。

プリトヴィツェ湖群国立公園 - クロアチア 世界遺産の旅  
【HIS】 (his-j.com)





## ザンジバル、タンザニア

タンザニアの魅力がサファリツアーだけだと思っていたら大間違い。ここに来たら、インド洋の群島を訪れ、観光客がほとんどいないビーチや透明度抜群の海水を独り占めしたい。首都の歴史的な中心区であるストーンタウンはユネスコ世界遺産に登録されており、東アフリカ、アラブ、ペルシャ、インド、ヨーロッパからの影響が見て取れる。

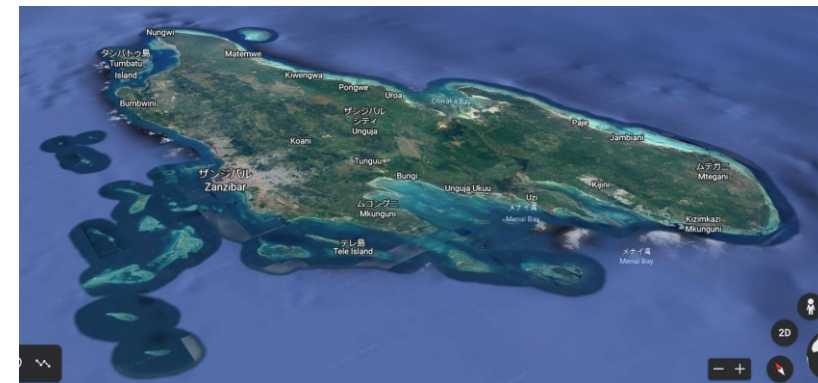




# ザンジバル、タンザニア

[Google Earth](#)

[Google Earth](#)





## パタゴニア／アルゼンチン

アルゼンチン側ではステップや大草原、砂漠を、チリ側では氷河とフィヨルド、そして雨林を見ることが出来る。スキーやハイキングはもちろん、景観を眺めるだけでも、存分に楽しめるはず。



【鳥肌が立つ絶景】 南米のパタゴニアが自然の宝庫だった | TABIPPO.NET



フィッツロイ山はあの超有名アウトドアブランド

「patagonia」のデザインのモデルになった山。先の尖った独特なフォルムが世界中のトレkkerや山好きを魅了し続けています。

## シディ・ブ・サイド／チュニジア

ほぼ全体がブルーと白で塗られているこの地中海の街は、マリンテイストのインテリアマニアにとっては垂涎のスポット。

街全体が急な断崖に位置しており、地元の工芸品を物色しながら地中海の美しさ（とさわやかな海風）を満喫することができる。



5月

hoto

[チュニジアブルーが美しい街「シディ・ブ・サイド」](#) |  
[チュニジア | トラベルjp 旅行ガイド \(travel.co.jp\)](#)

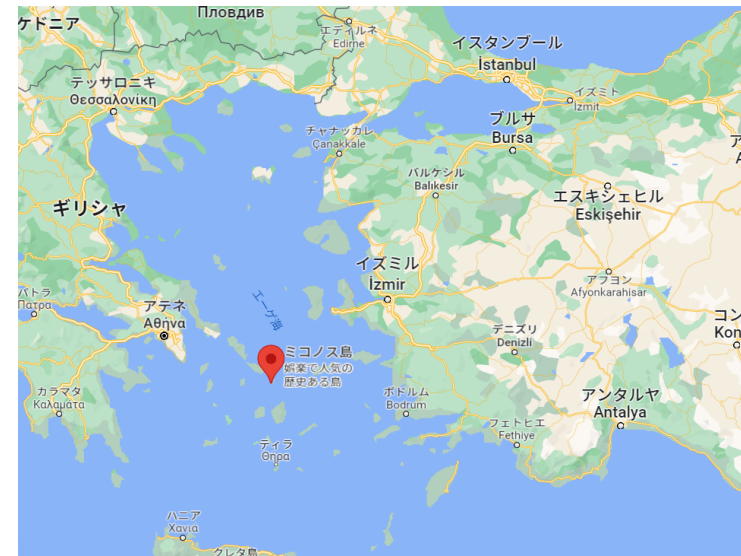




## ミコノス、ギリシャ

ミコノス島は「エーゲ海に浮かぶ白い宝石」と称されるだけあって、青空と海に包まれる白壁の家、とびきりチャーミングな建造物、丘の上に建ち並ぶや風車など美しい景色が魅力。

真っ白な壁に鮮やかな色の扉や窓、ちょっと不規則な石を並べたグレーの石畳。細い石畳の小道は迷路のようで今どこを歩いているのか分からなくなってしまうのも楽しい。





ミコノス島に来たら絶対に足を運びたいのが「リトルベニス」。海沿いにはおしゃれなバーやレストランが並ぶエリアです。ランチなら、キラキラ光る海を見ながらビールでまったり。ディナーなら、夕日の時間に合わせるのがおススメ。

リトルベニスから見える風車の景色も素敵です。

[Pasaji Mykonos - Google マップ](#)







## マウイ／ハワイ

ハワイのどの島を訪ればいいのか、決めかねている？ そうであるなら、抜群のアウトドア体験が楽しめるマウイ島がおすすめ。ここではマケナ湾でクジラを横目にしながらカヤッキング、ハレカナ国立公園でのハイキングやサイクリングに加え、サーフィンやシュノーケリングなど、ありとあらゆるウォータースポーツを堪能することが可能。今夜は間違いなく、フレッシュなパイナップルやココナッツが夢に出てくるはず。

[マケーナ・ビーチ - Google マップ](#)





## バガン／ミャンマー

バガンとは、広くこの遺跡群の存在する地域を指し、ミャンマー屈指の仏教聖地である。建造物の大多数は、西暦1000年代から1200年代に建てられたもので、仏塔の数は、3000を超える。バガン遺跡は、約41km<sup>2</sup>のエリア内にある。点在するパゴダや寺院は、本来は漆喰により仕上げられた鮮やかな白色をしているが、管理者のない仏塔は漆喰が剥がれレンガの赤茶色の外観となる。

当時のバガンは、最初のビルマ統一王朝であるパガン朝の都であった。

[ゴドーパリン寺院 - Google マップ](#)





## マラケシュ／モロッコ

北アフリカの中でもバカンス先として人気の高いこの街には数多くのスークに加え、宮殿、世界屈指のガーデン、アトラス山脈など、数多くのアトラクションが充実している。

マラケシュは、アトラス山脈の麓にあるモロッコの古都で、標高は466m。1062年に遊牧民のベルベル人によるムラービト朝の首都となり町がつけられた。続くムワッヒド朝、16世紀のアサード朝の首都として交易・学問の中心となった。

マラケシュの地名は、ベルベル語で「神の国」を意味するといわれ、アラビア語以外の多くの言語での国名である「モロッコ」は、かつて都であったこの「マラケシュ」に由来している。


旧市街は、すべて赤土の日干し煉瓦で造られ、ナツメヤシやオリーブが町を囲っています。1985年、旧市街はユネスコの世界文化遺産に登録されている。

エキゾチックな 魅惑溢れる” 神の国 ” マラケシュ (モロッコ)  
- VOYAGE -世界見聞録- (eurasia.co.jp)



夜はエキゾチックさが極まります (撮影：ユーラシア旅行社)

[バハア宮殿 - Google マップ](#)





## 京都、日本

お花見のピークシーズン中、醍醐寺には大勢の観光客が詰めかけるけれど、紅葉の季節に見られる風景も圧巻。敷地内には、なんと951年に建てられた五重塔もある。





## ブルーリッジ・パークウェイ／アメリカ・バージニア州

昔ながらのロードトリップだって捨てたモノじゃない。  
スカイラインドライブに沿って運転すれば、シェナンドー国立公園の美しさが存分に楽しめる。

[シェナンドー国立公園 - Google マップ](#)



シェナンドー国立公園



インターネット世界旅行  
2022/7/27 (水)

世界で最も美しい場所

終わり

吉岡 芳夫