2022/6/22（水）
インターネット世界旅行

ウクライナ

マリウポリ、オデーサ、
セヴェロドネツィク、リヴィユ
キユーイ

吉岡　芳夫

マリウポリ

- 国際法上ウクライナ東部のドネツィク州にある、アゾフ海に面した港湾都市
- カルミウス川の河口があり、ウクライナの穀物積出港として栄えた。近くにクリビイリフ鉄山とドネツ炭田があることから、工業都市としても発展した。
- 2つの大きな鉄鋼製造企業（イリイチ製鉄所と**アゾフスタリ製鉄所**）がある。また、冶金学の大学もある。
- 住民はウクライナ人、ロシア人の他には、ギリシャ系のポントス人が2万人を超える。

Google Earth

マリウポリ全景



最後まで抵抗した
製鉄所

Google Earth

ロシア、マリウポリの製鉄所「完全制圧」…アゾフ大隊幹部を特殊装甲車で連れ出す：読売新聞オンライン(yomiuri.co.jp)

Max Gafovskiy - Google マップ

7 - Google マップ

Tsentral'nyy Park Kul'tury I Vidpochynku - Google マップ

TRIP VR UKRAINE - Google マップ



オデーサ

- ウクライナ語で オデーサは、ウクライナ南部、ドニエストル河口から北に約30km、黒海に面した港湾都市である。
- オデーサ州の州庁所在地で、首都キエフから約443km南に位置する。
- 2021年現在の人口は約101万人、ウクライナで3番目に大きな都市となっている。面積は約160km^2。
- オデーサはウクライナ最大の港湾を備えた同国を代表する工業都市であると共に、リゾート地、文学都市としても知られている。
- 黒海に面するオデーサはロシア帝国の時代より、ロシア帝国と外国の経済・文化の交流の拠点となっていた。
- 1920年代以降になると数多くの作家がオデーサに現れ、文学が盛んな地であることから、ユネスコの創造都市の文学部門に認定されている。

オデーサ, オデッサ - Google マップ

穀物輸出の港オデーサ



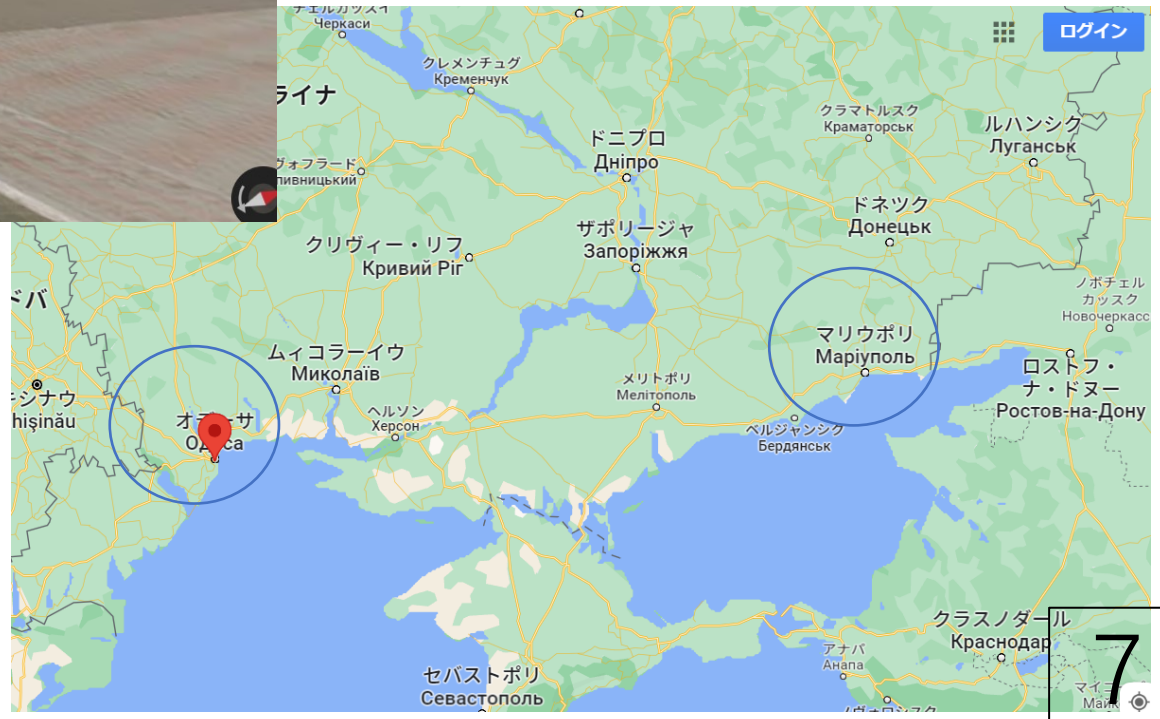

オデーサのトゥルハノフ市長
港はロシア軍に封鎖され、穀物が輸出できない状況にある。「ロシアの艦船が黒海に展開しているので、オデーサが危険地帯であり、攻撃される可能性がある

Google Earth

オデーサ

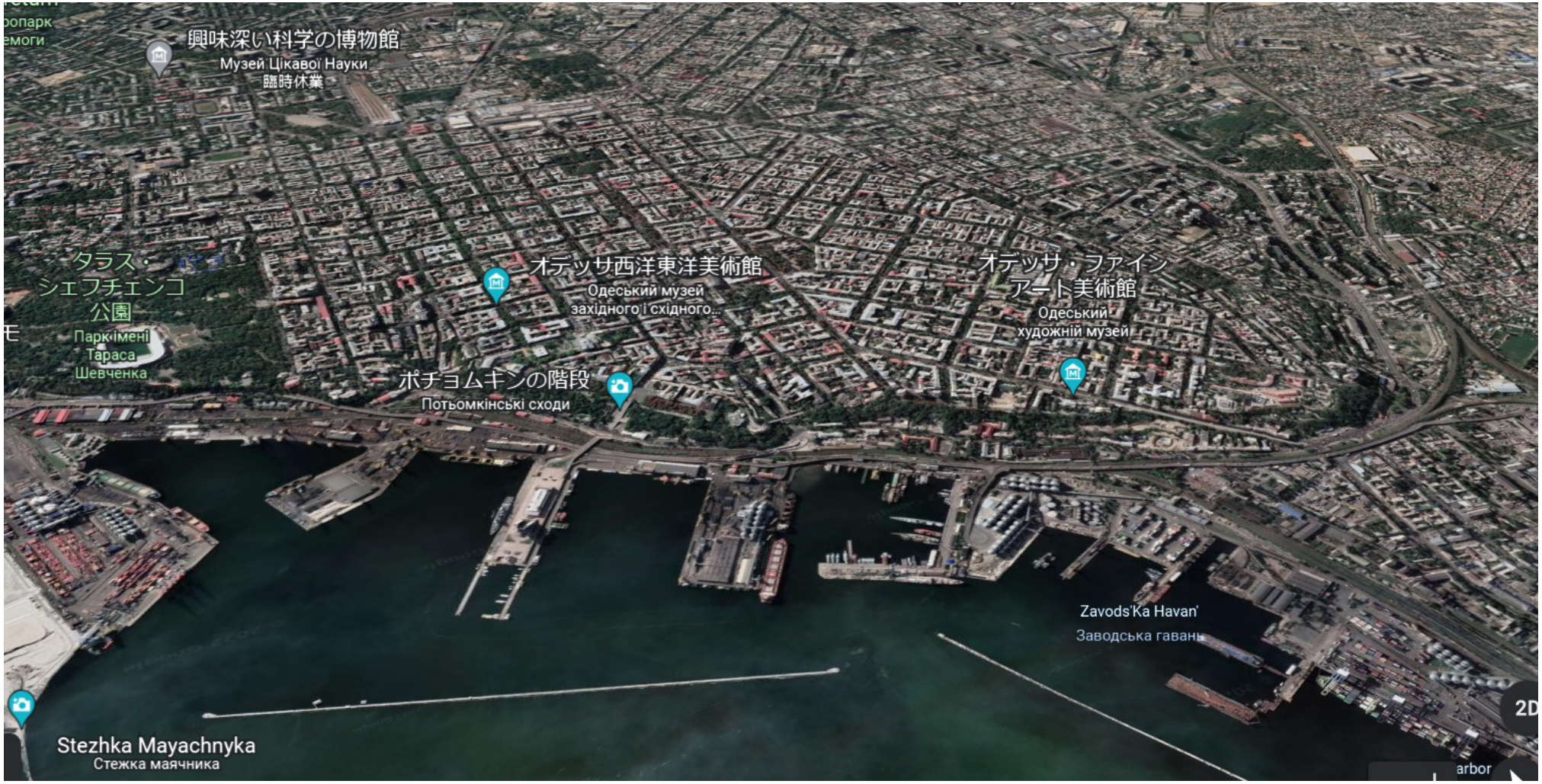

セヴェロドネツィク

- 人口は2021年推計で約101,135人。
- セヴェロドネツィクにはいくつかの工場と、重要かつ巨大な化学製造センターで窒素肥料を製造する アゾト化学工場がある。
- 市の約6キロ南のセヴェロドネツィク空港は、2022年6月時点では閉鎖されている。
- 人口
  - ウクライナ人: 59%、ロシア人: 38.7%、ベラルーシ人: 0.6%、その他: 1.7%

Google Earth

セベルドネック

Google Earth

リヴィユ　　ウクライナの西部でポーランドに近い街



キーウ

- ウクライナの首都キーウは、季節感のある美しい風景が楽しめる都市です。ロシア文化の影響も受けながらも、ウクライナ正教の教会は絢爛で独特の光を放っていて、そのデザインや歴史に魅了される観光客も少なくありません。

- キーウといえば世界有数のバレエの名門で、正統派のロシア古典を受け継いでいます。

美しい古都ウクライナのキーウに魅了されるおすすめ観光スポット

1. 聖ソフィア大聖堂
2. キーウ・ペチェールシク大修道院
   （キーウ洞窟大修道院）
3. 聖アンドリーイ教会
4. 聖ミハイール修道院
5. ウクライナ国立歌劇場
6. ウクライナ建築民族博物館
7. 黄金の門

キーウ

Google Earth

Google Earth

マリア宮殿

美しい古都ウクライナのキーウに魅了されるおすすめ観光スポット – skyticket 観光ガイド

フレシチャーティク大通り



キエフ一番の賑やかな通り。歩道も車道も道幅広く、大きな建物が建っているのに、開放感ある。歩道沿いの数々のショップ、流れてくる音楽も軽快。独立広場にも通じている。

ウクライナ　　終わり