

2022/05/25 (水)  
インターネット世界旅行

# パキスタンの巻



美しいフンザ谷を望む

吉岡 芳夫

## SPRACHEN PAKISTANS

### INDOARISCH

- Punjabi / Saraiki
- Sindhi

### IRANISCH

- Paschtu
- Belutschisch

### DRAVIDISCH

- Brahui

### DARDISCH

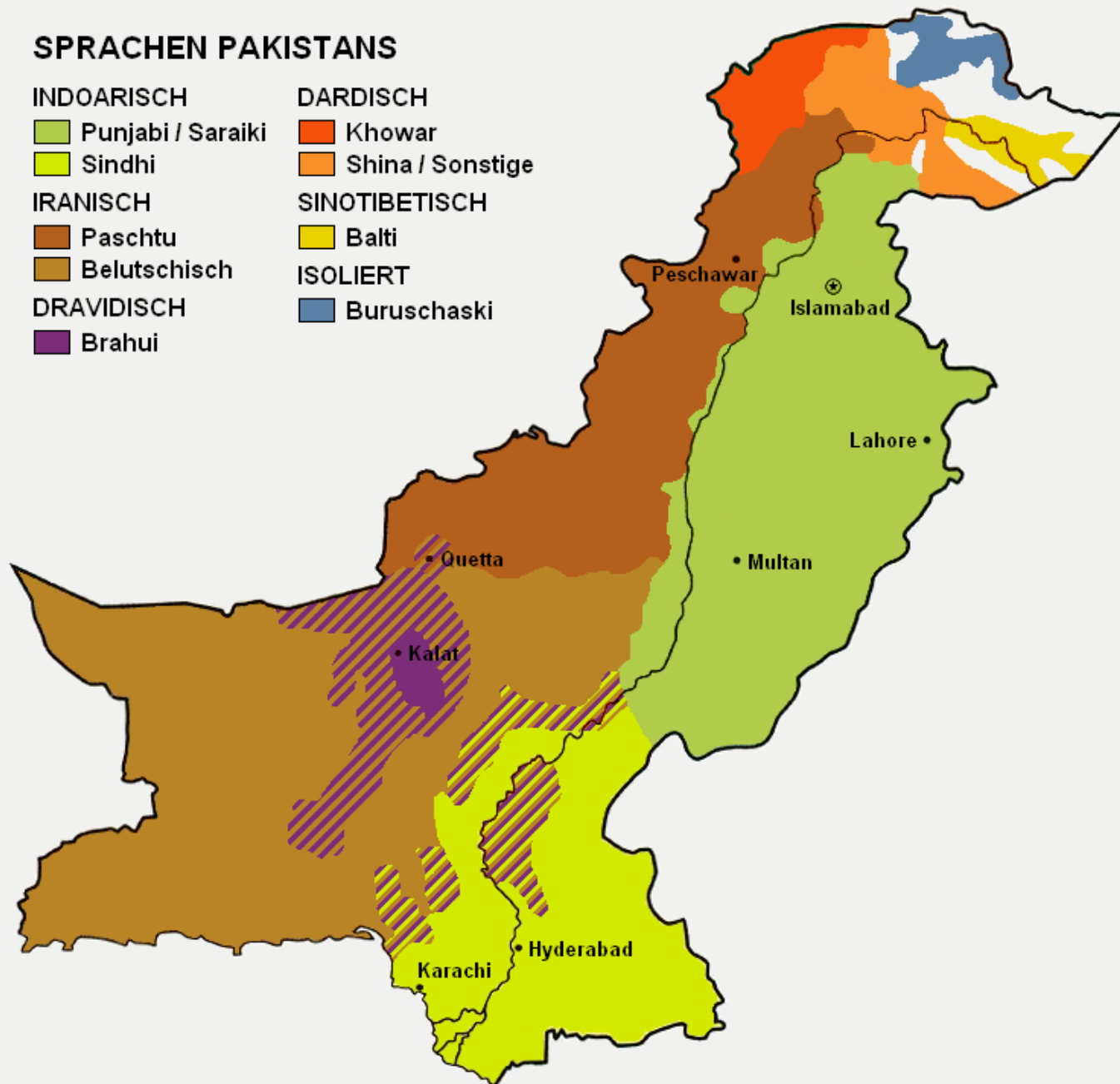
- Khowar
- Shina / Sonstige

### SINOTIBETISCH

- Balti

### ISOLIERT

- Buruschaski



日本からパキスタンへの**直行便は現在就航していない。**

主な国際線が**就航しているのはイスラマバードとカラチの2都市。**

たとえば中国国際航空だと、羽田から北京経由のフライトが両都市に就航しています。

**羽田から北京へは直行で所要3時間50分。北京からイスラマバードへは直行で所要6時間半。**

**カラチへはイスラマバード経由で所要10時間かかります。**

よって待ち時間を合わせるとイスラマバードまで**14時間30分。**

**カラチへは18時間**となりますが、このフライトは現状では最も便利なものと言えます。

またタイ国際航空はバンコク経由でイスラマバードとラホールに就航。

# バドシャヒ・モスク<ラホール>


[BADSHAHI MOSQUE - Google マップ](#)




(C)Five Penguins

パキスタンは、世界4大文明のひとつインダス文明の栄えたモヘンジョダロ遺跡に始まり、タキシラ遺跡にみるガンダーラ美術、数々の仏教遺跡など世界遺産に指定された見どころも多くあります。

混沌とした街で暮らす人々も、皆意外に親切で素朴で、ちょっとお人好しだったりします。



## バドシャヒモスク



イスラム教のラマダン（断食月）明けの祭りの初日、パキスタン・ラホールのバドシャヒモスクで祈りをささげる人々。

モスクはイスラム教の礼拝堂を意味する、英語圏や日本での呼称。アラビア語ではマスジド、中国語では清真寺と言う。偶像崇拝を禁止する教義に従い、神や預言者、聖人などの像が置かれたり、描かれたりすることはない。装飾は幾何学模様が主体で、メッカの方向に向けて窪みが造られている。これは、礼拝の方角を示すのが目的で、モスクに必ずある施設となっている

# ラホール城塞

[Lahore Fort - Google マップ](#)



[Lahore Fort - Google マップ](#)



# シャリマール庭園



# フンザ



パキスタンの首都イスラマバードから北へ700km進む中国との国境付近、標高7000m級の山々が連なるカラコルム山脈の麓にある秘境や桃源郷

# タキシラ遺跡

[Dharamarajika - Google マップ](#)



タキシラ考古遺跡は、紀元前6世紀からエフタルの破壊による5世紀までの約1000年間の歴史を刻んでいる。

ヒンドゥー教及び仏教の宗教センターの役割を果たしつつも、パンジャーブ地方における政治・経済の中心地であった側面を持つ都市遺跡である。



# ジョーリヤーン



タキシラを一望することができる丘の上にある考古遺跡である。2世紀のクシャーナ朝時代に建設されたジョーリヤーンにもまたストゥーパと僧院が建設された。メイン・ストゥーパの周囲には小ストゥーパ群が展開していると同時に、様々な彫刻群が施されている。メイン・ストゥーパの東側に僧院が広がっていた。僧院の在りし日の姿は中庭を僧坊が囲む形で建設されていた。ジョーリヤーンで発見された瞑想する仏陀の坐像はグレコ・インド様式からグプタ様式への過渡期に作られたものである。

ワーガ

[Wahga Border Pakistan - Google マップ](#)



## ファイサル・モスク



パキスタンの首都イスラマバードにある

パキスタンの首都イスラマバードで一番有名な観光スポットはファイサル・モスクで、サウジアラビアのファイサル王がパキスタンに寄進されたもの。

街の北部を囲むマルガラ丘陵の麓にパキスタンのシンボルのように白いモスクが建っている。

屋根はテントのような8面体の形をしていて、4本の尖塔（ミナレット）が立っており、広大な敷地は5kmある。

朝はモスクから流れるアザーンが響きわたり、イスラム教の方は礼拝を始める。

毎回礼拝の前にはモスクからアザーンが流れ、1日5回の礼拝が行われるが、アザーンというのはお祈りの時間を告げるものになる。特に金曜日は特別で、大勢の人がモスクに集まって集団でお祈りをする。

# ロータス・フォート



ロータス・フォートは、カハーン川沿いのソルトレンジの上に、一度はムガル帝国を滅ぼしたアフガン出身のシャール・シャーが築いた要塞でパシュトゥーン建築とヒンドゥー建築が融合した建造物です。北からの遊牧民の侵攻に備えて作られた要塞で、難攻不落といわれていたが、一度も実戦の経験なく役目を終えたようだ。

## カラチ (パキスタン・シンド州の州都)

- パキスタン最大の都市で、現在の推定人口は約1500万人。
- アラビア海に面した港町で、もともとは現インドのカッチ地方の漁師たちがつくった漁村だった。
- その後交易の中心地として栄え、パキスタン独立後の1949年から、現在の首都イスラマバードが建設される1959年まで、パキスタンの首都が置かれた。
- 現在パキスタンの商業・金融の中心地。

[【パキスタン】古き良き大都市「カラチ」の見どころ](http://tripnote.jp)  
([tripnote.jp](http://tripnote.jp))



## モハッタ・パレス

モハッタ・パレスは、  
1920年代後期に建設された豪華な宮殿。

中心のドームとサイドの  
9つの八角形ドームは、  
屋上に通じる螺旋階段に  
なっておりエレガント。

正面に向かって左側は、  
博物館になっています。

[Jahangir Park - Google マップ](#)

恐竜がいる公園



[Procam - Google マップ](#)

市場





2022/5/25 (水) インターネット世界旅行

インターネット背かい旅行パキスタンの巻 終わり