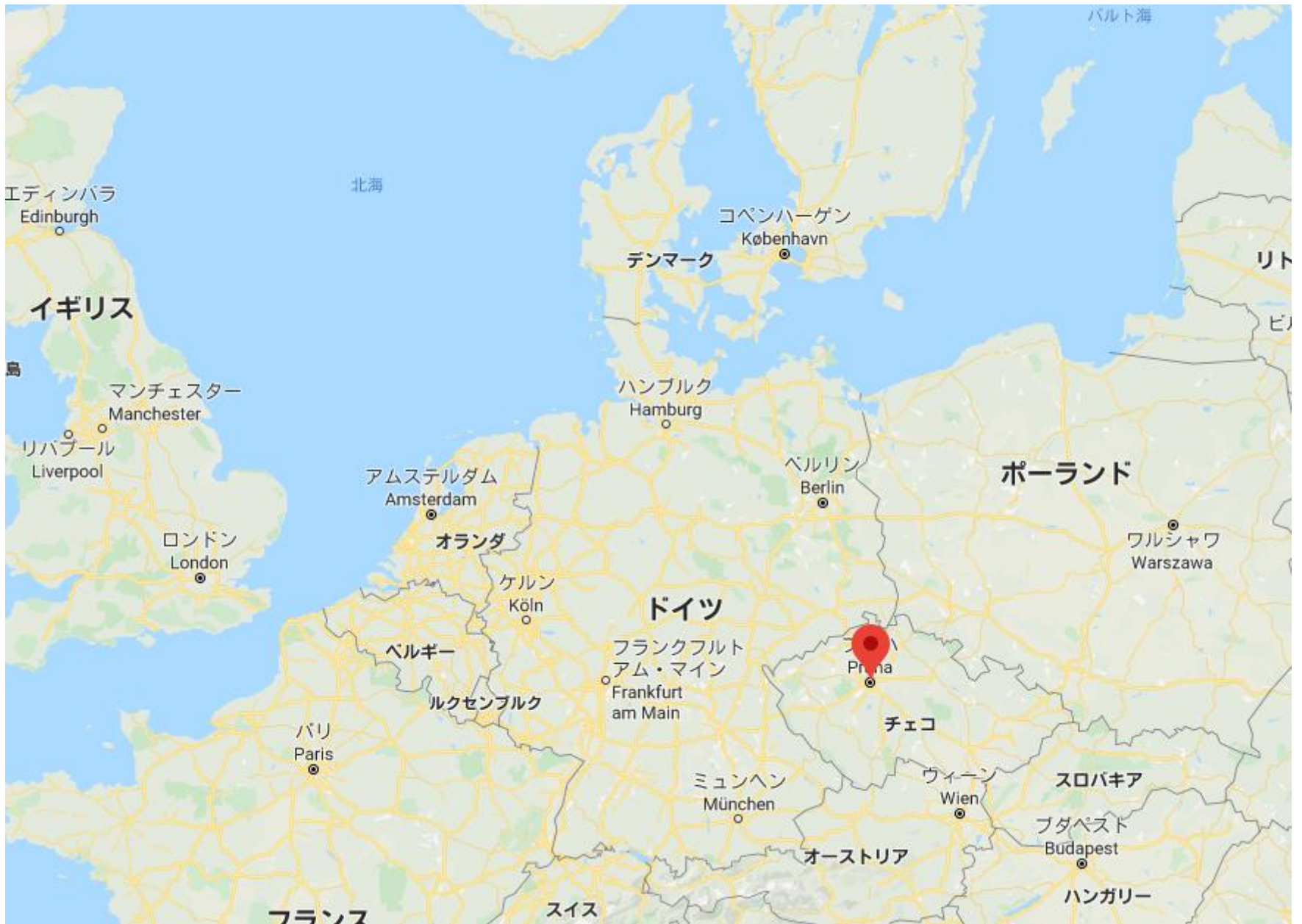


インターネット世界旅行
2020.06.26 (金)

インターネット世界旅行 プラハ(チェコ)の巻

吉岡 芳夫

この資料は、インターネットの公開資料を利用して作成しました。



国名: チェコ共和国 (Ceská republika)

首都: プラハ (Praha)

国面積: 78,866 平方 km

人口: 10,246,178 (2004年7月 集計)

言語: チェコ語

通貨: チェココルナ (CZK) (Kc)

1コルナは約5.6円

気候

チェコは大陸性気候で、日本と同じように四季がある。どの季節もそれぞれ魅力があるが、春と秋は暑過ぎず寒すぎない気温、長めの日照時間のため様々なイベントが集中し、観光にもポピュラーな時期である。



- ①共和国広場 ②市民会館 ③火薬塔 ④黒い聖母の家 ⑤旧市街広場 ⑥ティーン教会 ⑦
ゴルツキンスキー宮殿 ⑧石の鐘の家 ⑨聖ミクラーシュ教会 ⑩フランツ・カフカの生家
⑪旧市庁舎 ⑫一分の家 ⑬カレル橋 ⑭プラハ城 ⑮ヴァーツラフ広場 ⑯国立博物館 ⑰
国立オペラ座

<https://tabijozu.com/prague-course>




https://www.google.co.jp/maps/@50.0831383,14.4342731,3a,75y,109.95h,92.29t/data=!3m7!1e1!3m5!1sySMoJLSp-V10fbsy1Me0A!2e0!6s%2F%2Fgeo0.ggpht.com%2Fcbk%3Fpanoid%3DySMoJLSp-V10fbsy1Me0A%26output%3Dthumbnail%26cb_client%3Dmaps_sv.tactile.gps%26thumb%3D2%26w%3D203%26h%3D100%26yaw%3D2.2963316%26pitch%3D0%26thumbfov%3D100!7i16384!8i8192

プラハ中央駅の中



https://www.google.co.jp/maps/@50.0830831,14.4351575,3a,75y,99.81h,84.34t/data=!3m8!1e1!3m6!1sAF1QipNky54oQo0Mlqz6sKO0F21D63dncg_mSXsXZYOX!2e10!3e11!6shhttps:%2F%2Flh5.googleusercontent.com%2Fp%2FAF1QipNky54oQo0Mlqz6sKO0F21D63dncg_mSXsXZYOX%3Dw203-h100-k-no-pi-0-ya235.73256-ro-0-fo100!7i13312!8i6656

旧市街広場



11世紀ごろから教会や商人たちの住居などが建てられるようになり、広場が形作られていきました。

ゴシック様式のディーン教会。



<https://www.google.co.jp/maps/@50.0876323,14.4215927,3a,75y,103.37h,95.82t/data=!3m7!1e1!3m5!1szALL437wiDpcpTdsBiMQcQ!2e0!3e11!7i13312!8i6656>


旧市街広場を挟んで旧市庁舎の向かいにある
「神に届くように高く」伸びた2本の尖塔が印象的な教会です。

ハヴェルスカー



旧市街中心部の、プラハで最も古いとされる800年の歴史を持つ青空マーケット。新鮮な果物や人気のチェコ土産など、小さな露店がずらり並びます。眺めて歩くだけでも楽しい、可愛らしい人気スポットです。チェコの民芸品のマリオネットなど、お土産を選ぶのにも最適です。

王の道～カレル橋



歴代の王の戴冠パレードが行われた「王の道」。火薬塔からカレル橋を渡りプラハ城までの2,500mを言い、王の道を通してこれらの観光スポットに向かうのがおすすめです。王の道沿いの建物はひと際華やかなで、土産店やレストランなどが立ち並びます。

クレメンティヌム (Klementinum)



https://www.google.co.jp/maps/@50.0866224,14.4160809,3a,75y,257.45h,89.15t/data=!3m8!1e1!3m6!1sAF1QipOy_XpXWgWvBOYuR5GXRN_W38k8JjaMXE8rVHZk!2e10!3e11!6shhttps:%2F%2Fh5.googleusercontent.com%2Fp%2FAF1QipOy_XpXWgWvBOYuR5GXRN_W38k8JjaMXE8rVHZk%3Dw203-h100-k-no-pi-0-ya130.78589-ro-0-fo100!7i10000!8i5000

16世紀に修道院として建てられた、チェコ国立図書館・国立技術図書館。

カフカの像



<https://www.google.co.jp/maps/@50.0816017,14.4206972,3a,75y,8.71h,89.9t/data=!3m8!1e1!3m6!1sAF1QipP9lz8cRJ62oBsw5C-Uyh5yMchEqz56ay7d5VTX!2e10!3e11!6shttps:%2F%2Flh5.googleusercontent.com%2Fp%2FAF1QipP9lz8cRJ62oBsw5C-Uyh5yMchEqz56ay7d5VTX%3Dw203-h100-k-no-pi-0-ya41.68631-ro-0-fo100!7i9568!8i4784>

ピシエルラド



<https://www.google.co.jp/maps/@50.0638511,14.4158011,3a,75y,156.67h,100.36t/data=!3m6!1e1!3m4!1s8CH6ADZl9lE-s0L0bSKcrg!2e0!7i13312!8i6656?hl=ja>




モルダウ川に架かるカレル橋はプラハ最古の橋。1357年から60年近くかけて完成
全長約520m、幅は10m近くあり、両方の欄干には聖人の像が30体並んで美術館のよう。
絵描き、大道芸人、露天商などがずらりと並び、いつもたくさんの人で賑わっている。

聖ヴィート大聖堂



ジョン・レノンの壁

落書きで埋め尽くされている



<https://www.google.co.jp/maps/@50.0861282,14.4067939,3a,47.8y,358.54h,86.62t/data=!3m6!1e1!3m4!1s55-S9VRuM3zLjsW4CMZuFg!2e0!7i13312!8i6656?hl=ja>